

# Boucle cyclo-découverte La Boucle des Costières

CC de Petite Camargue - Vauvert



(©Gard Tourisme)

*Un joli parcours bien valonné. Il part de Vauvert à la découverte des hameaux de Franquevaux et Gallician le long du canal de Rhône à Sète. Vignobles, vergers et terre d'élevage des taureaux se succèdent pour vous accompagner.*

Parcourez cette boucle cyclo-découverte de près de 40 km à la découverte des Costières et de la Camargue gardoise.

A découvrir sur le parcours: la route des Salines, vallons boisés, vieux mas, l'axe paysager des Costières de Nîmes, le canal du Rhône à Sète, le port de plaisance de Gallician...

***Audioguidage du parcours disponible via l'appli smartphone Rando Gard téléchargeable sur App Store et Google Play***

## Infos pratiques

---

Pratique : Cyclo

---

Durée : 4 h 30

---

Longueur : 38.4 km

---

Dénivelé positif : 250 m

---

Difficulté : Difficile

---

Type : Boucle


---

Thèmes : Faune et Flore,  
Point de vue

# Itinéraire

**Départ** : Vauvert

**Arrivée** : Vauvert

**Balisage** :  Boucle Cyclo-découverte

**Communes** : 1. Vauvert

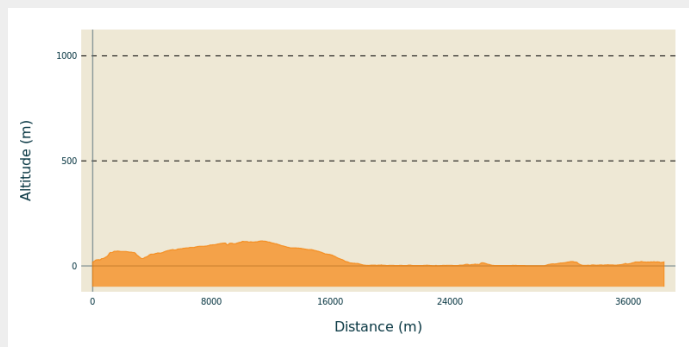
2. Beauvoisin

3. Générac

4. Saint-Gilles

5. Le Cailar

## Profil altimétrique



Altitude min 1 m

Altitude max 119 m



Le parcours au départ de Vauvert est balisé par des panneaux directionnels routiers. En ville, le fléchage de l'itinéraire peut évoluer. Merci de respecter le code de la route.



**D** - Le début de ce parcours, en centre-ville de **Vauvert**, vous amènera sur la route des Salines où d'insolites et mystérieux forages se dressent en bord de route ! Ils permettent l'extraction, à 2 500 / 3 000 m de profondeur, du sel gemme fossile. Puis, vous serez de nouveau transporté dans des paysages où s'imbriquent harmonieusement vignes et reliquats de forêts méditerranéennes. Le panorama est de toute beauté : vallons boisés et vieux mas restaurés plantés au milieu du vignoble comme pour mieux le protéger.

1. La descente de l'axe paysager des Costières de Nîmes vous délivrera un panorama exceptionnel. Vous pouvez embrasser, d'un seul regard, toute la Camargue gardoise et bien au-delà par beau temps.
2. Traverser ensuite le hameau de **Franquevaux**.
3. A **Gallician**, faire une halte au port de plaisance sur la gauche (expositions artistiques et temporaires de mars à octobre). Revenir sur vos pas, deux possibilités s'offrent à vous: Emprunter la voie verte pour le retour jusqu'à Vauvert ; poursuivre sur l'itinéraire de la boucle de découverte de la Camargue Gardoise où des paysages différents se succéderont : le vignoble, les vergers et les zones humides.
4. Arrêt conseillé sur le pont des Tourradons (faire un aller et retour), vue splendide sur les étangs et les marais. Poursuivre en direction de **Le Cailar** et de **Vauvert** jusqu'à votre point de départ.

# Sur votre chemin...



-  Histoire de l'AOC Costières de Nîmes (A)
-  Etangs du Scamandre, du Crey, du Charnier (C)

-  AOC Costières de Nîmes (B)
-  Manade de taureaux de Camargue. (D)

# Toutes les infos pratiques

## **Recommandations**

Pour votre confort et votre sécurité, équipez-vous du matériel adapté. Avant de vous engager sur le circuit, vérifiez s'il est adapté à votre niveau et vérifiez la météo. Restez sur les chemins balisés, respectez la nature, les aménagements et les parcelles cultivées, ne transportez pas et n'allumez pas de feu. En été pensez à vous hydrater. Bonne balade.

## Comment venir ?

### Transports

Retrouvez tous les transports en commun liO sur [www.lio-occitanie.fr/](http://www.lio-occitanie.fr/)

Sinon, pensez au covoiturage !

### Accès routier

Vauvert, 20km au Sud de Nîmes par la RD135

### Parking conseillé

Vauvert - : Parking de la voie verte, à proximité du collège de la Vallée Verte

## **Lieux de renseignement**

Office de Tourisme Cœur de Petite  
Camargue  
place Ernest Renan, 30600 Vauvert  
accueil@otpetitecamargue.fr  
Tel : 04 66 88 28 52  
<https://coeurdepetitecamargue.fr/>  
Accessibilité :

**D'avril à octobre**, du mardi au  
vendredi de 09h00 à 12h30 et de  
14h00 à 18h00 ainsi que les lundis et  
samedis de 09h00 à 12h30 et jusqu'à  
13h00 en juillet et août

**De novembre à mars**, du mardi au  
vendredi de 09h00 à 12h30 et de  
13h30 à 17h30 ainsi que du lundi au  
samedi de 09h00 à 12h30



## **Source**



Itinéraire proposé par CC  
Petite Camargue  
[https://  
www.petitecamargue.fr/  
actions-touristiques/](https://www.petitecamargue.fr/actions-touristiques/)



Soutenu  
par le  
PETR  
Vidourle

Camargue  
<https://www.petr-vidourlecamargue.fr/>

# Sur votre chemin...

---




## Histoire de l'AOC Costières de Nîmes (A)

Après la seconde guerre mondiale, les caves coopératives, dont le développement a été fulgurant, contrôlent l'essentiel de la production. Pour le ministre de l'Agriculture de l'époque, il est temps de restructurer les organisations professionnelles viticoles. Il charge alors Philippe Lamour, brillant avocat parisien, résistant notoire et propriétaire dans les Costières de Nîmes, de cette mission. Cet homme, en collaboration avec le baron Le Roy va devenir un personnage incontournable de la viticulture régionale et marquer à jamais l'identité de la future AOC Costières de Nîmes. Il est à l'origine des VDQS (vins délimités de qualité supérieure), qu'il met en place dès 1945. En 1989, l'appellation change de nom et devient Costières de Nîmes. Aujourd'hui, l'engouement suscité par ses vins, notamment chez les Nîmois, en fait une valeur montante des vignobles de la Vallée du Rhône.

Crédit photo : © Office de Tourisme Cœur de Petite Camargue

---



## AOC Costières de Nîmes (B)

Cinq siècles avant notre ère, les Grecs mettent au point l'art de cultiver la vigne dans la région. Ce sont les Romains qui assurent son développement. À partir du VIII<sup>e</sup> siècle, les moines développent de vastes vignobles autour des abbayes. L'abbaye de Saint-Gilles, haut lieu religieux, fournissait en vins les papes alors installés à Avignon.

En 2014, l'appellation obtient le label Vignobles et Découvertes. Ce label distingue les destinations œnotouristiques françaises proposant une offre complète et de qualité.

Crédit photo : ©Brice Jaure

---



## Etangs du Scamandre, du Crey, du Charnier (C)

Crédit photo : ©Gard Tourisme



## Manade de taureaux de Camargue. (D)

Le travail des éleveurs avec le taureau de Camargue est une histoire de famille. Les taureaux sont des animaux sauvages et fascinants qui ne trichent pas. Les manadiers et les gardians à leurs côtés, les considèrent presque comme leurs propres enfants et vivent à leur rythme. Le respect de ces animaux francs et puissants qui vivent toute l'année en semi liberté, « chez eux », dans leurs pâturages est le moteur de leur relation. Crédit photo : ©Gard Tourisme