


La Croix de Bassel

Cévennes - Saint-Martial



Terrasses de Saint-Martial (© Gard Tourisme)

Balade entre terrasses et murets de pierre sèche dans la zone d'appellation de l'oignon doux des Cévennes.

Ici, les Cévennes remplacent la garrigue. Les sols calcaires cèdent la place aux sols schisteux et acides où s'épanouissent les châtaigniers, les hêtres et la bruyère.

Partez à la découverte des paysages typiques sur les premiers contreforts cévenols que les hommes ont su aménager pour en tirer profit et cultiver les fortes pentes, et en faire la terre de l'oignon. Ce terroir est labélisé "Site Remarquable du Goût - Les terrasses de l'Aigoual, oignon doux des Cévennes".

Audioguidage du parcours disponible via l'appli smartphone Rando Gard téléchargeable sur App Store et Google Play

Infos pratiques

Pratique : Pédestre

Durée : 2 h 30

Longueur : 5.7 km

Dénivelé positif : 348 m

Difficulté : Facile

Type : Boucle

Thèmes : Architecture et patrimoine, Faune et Flore, Point de vue

Itinéraire

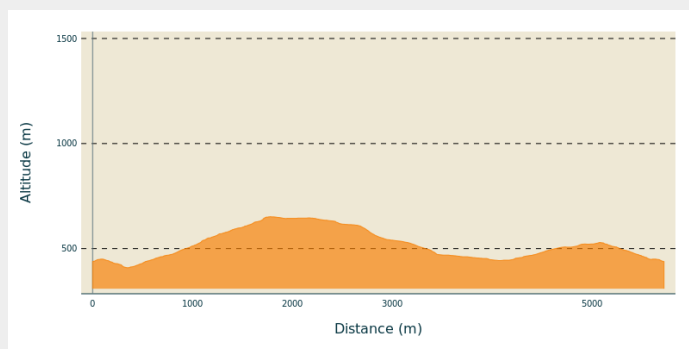
Départ : Saint-Martial

Arrivée : Saint-Martial

Balisage : — Réseau local (balisage jaune et mobilier signalétique)

Communes : 1. Saint-Martial

Profil altimétrique



Altitude min 409 m

Altitude max 652 m

Le long de l'itinéraire, des poteaux directionnels vous guident. Le nom de lieu-dits et/ou de direction à suivre est indiqué en ***italique gras*** et entre guillemets. Suivez le descriptif ci-dessous:




D - Départ de « ***SAINT-MARTIAL - L'Ost*** », prendre la direction de la « ***CROIX DE BASSEL*** » en passant par « ***St Martial - Village*** » et « ***La Croisée*** ».




1. À « ***La Croisée*** », prendre le sentier à droite pour atteindre la « ***CROIX DE BASSEL*** ». À « ***CROIX DE BASSEL*** », prendre la petite route à gauche, puis après le hameau de Mont Sumuech la quitter à gauche pour rejoindre « ***Couston*** ».
2. À « ***Couston*** », prendre à droite la RD290. À « ***Triaire*** », poursuivre sur la route, passer les lacets puis emprunter à gauche le sentier pour arriver à « ***Draille de la Tribale*** ».
3. Depuis « ***Draille de la Tribale*** », retour sur « ***ST MARTIAL*** » en passant par « ***ST Martial - Village*** ».

Parcours issu du cartoguide de la collection départementale Espaces Naturels Gardois "Autour de Ganges et Sumène

Sur votre chemin...



-  Eglise Romane de Saint Martial (A)
-  Le chêne vert (C)
-  Point de vue sur Saint Martial et les Cévennes (E)

-  Le mûrier (B)
-  La Croix de Bassel (D)
-  Le Châtaignier (F)

Toutes les infos pratiques

Comment venir ?

Transports

Retrouvez tous les transports en commun liO sur www.lio-occitanie.fr/

Sinon, pensez au covoiturage !

Accès routier

Saint-Martial, 16km au Nord de Ganges par la RD11 et RD20

Parking conseillé

Parking à l'entrée du village

Source



Itinéraire proposé par CC
Cév Gangeoises
Suménoises
[http://
www.cdcgangesumene.fr/
Sentiers-de-
randonnees.html](http://www.cdcgangesumene.fr/Sentiers-de-randonnees.html)

Sur votre chemin...



Eglise Romane de Saint Martial (A)

L'église de Saint-Martial est un chef-d'œuvre de l'architecture romane du XII^e siècle. La spécificité de l'édifice réside dans l'emploi du schiste, une pierre friable, difficile à tailler et à utiliser. La première mention de l'église date de 1156. Après une restauration dans les années 1980, l'intérieur de l'église a été rénové et la pierre mise à nu. L'édifice était vraisemblablement associé à une construction militaire, aujourd'hui disparue.



Le mûrier (B)

Le Murier, arbre planté en Cévennes pour la culture du ver à soie qui se nourrit uniquement des feuilles de celui-ci. Chaque fermes, Mas et Magnaneries possédaient plusieurs mûriers. De nos jours, les mûriers se font rare, le ver à soie n'est plus cultivé et les filatures ont fermés depuis longtemps maintenant, il est également boudé dans les jardins car le fruit est très salissant, et il est préféré au mûrier blanc.



Le chêne vert (C)

Le Chêne vert ou Yeuse est une espèce d'arbres à feuillage persistant de la famille des Fagacées, présent sous forme de bois clairs et garrigues. Il est parfois appelé Chêne faux houx, allusion au fait que ses feuilles ressemblent à celles du houx.



La Croix de Bassel (D)

La Croix, symbole Chrétien est présente sur le toit ou le clocher des églises, sur les monuments funéraires. Elle se retrouve dans le plan des églises, sur le mobilier ou le vestiaire liturgique. En Cevennes, dans les territoires à majorité Catholique elle fut l'objet d'affrontements symboliques entre protestants et catholiques, témoin d'une foi affichée en tout lieu. Ainsi, à Saint Martial on voit aujourd'hui encore des croix tracées à la peinture blanche au dessus des portes des maisons et on denombre dix neuf calvaires sur sont territoire.

La croix de Bassel devait etre une croix marqueur du terttioire catholique : entrées ou sorties de villages, carrefour, centres d'agglomeration c'est croix etait le plus souvent situés devant la façade des églises.



Point de vue sur Saint Martial et les Cévennes (E)



Le Châtaignier (F)

Sur presque un millénaire le châtaignier a dominé la vie des Cévennes. Tout de cet arbre, fruits, bois, feuilles, a abondamment été utilisé par les hommes pour qui il fut longtemps la première ressource. On peut ainsi aisément parler d'une véritable civilisation du châtaignier. L'homme en a tiré l'essentiel de sa subsistance, il en mangeait chaque jour sous la forme d'une soupe appelée bajanat. Les animaux d'élevage étaient eux aussi nourris grâce à "l'arbre à pain".