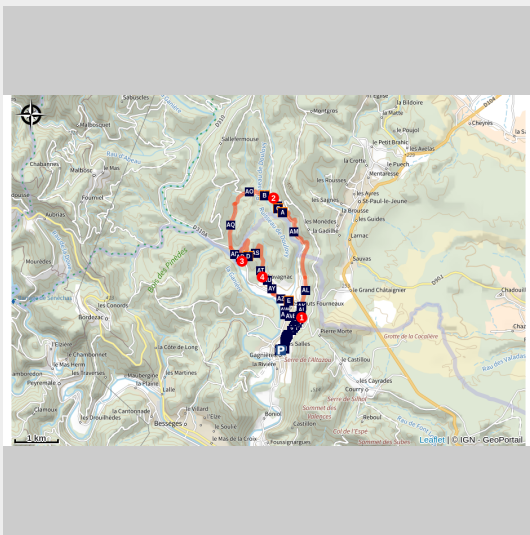


Le Viaduc de Doulovy

CC de Cèze-Cévennes - Gagnières



Viaduc de Doulovy (© B. JAURE - Gard Tourisme)

Cette randonnée emprunte l'ancienne voie ferrée à la découverte d'un viaduc et d'un hameau médiéval.

Ce circuit situé à cheval entre l'Ardèche et le Gard, vous mènera au travers de ses pistes et sentiers forestiers à la découverte de l'histoire minière de la région.

Audioguidage du parcours disponible via l'appli smartphone Rando Gard téléchargeable sur App Store et Google Play

Infos pratiques

Pratique : VTT

Durée : 2 h

Longueur : 11.5 km

Difficulté : Moyen



Type : Boucle

Thèmes : Archéologie et histoire, Architecture et patrimoine

Itinéraire

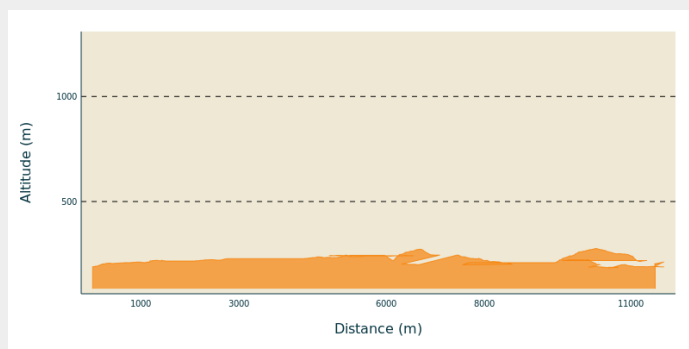
Départ : Gagnières

Arrivée : Gagnières

Balisage :  GR  Réseau local (balisage jaune et mobilier signalétique)

Communes : 1. Gagnières

Profil altimétrique



Altitude min 0 m

Altitude max 0 m

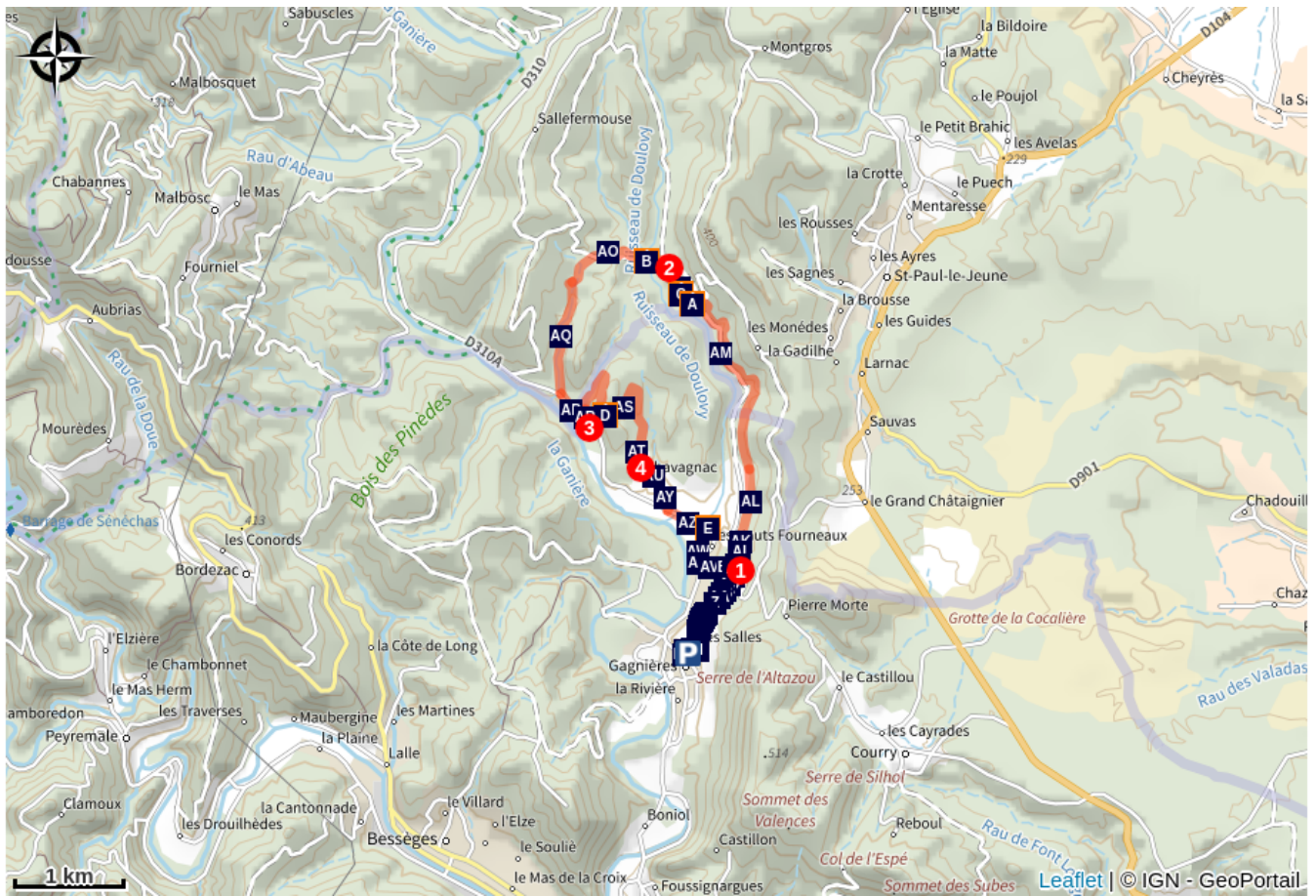
Le long de l'itinéraire, des poteaux directionnels vous guident. Le nom de lieu-dits et/ou de direction à suivre est indiqué en ***italique gras*** et entre guillemets. Suivez le descriptif ci-dessous:




D - Départ de « **GAGNIÈRES** », rejoindre le GR®44B à « **Gagnières - Sous le Puech** » et le suivre à droite en direction de « **VIADUC DU DOULOVY** ». Passer par « **Gagnières - Ancienne Voie Ferrée** » et « **Les Hauts Fourneaux** »



1. À « **Les Hauts Fourneaux** », poursuivre tout droit sur le GR®44B pour rejoindre « **VIADUC DE DOULOVY** » en passant par « **La Maissonnette / Tunnel de la Gadilhe** » (passage en Ardèche avec changement de charte signalétique) / « **La Vernadelle** »
2. À « **VIADUC DU DOULOVY** », quitter le GR®44B pour suivre la direction « **CHAVAGNAC** » en passant par « **Bois des Bartres** » / « **Les Combes de Banne / Les Costes** »
3. À « **Les Costes** » (retour dans le Gard), prendre à gauche pour rejoindre « **CHAVAGNAC** » en passant par « **Le Saumier** »
4. Depuis « **CHAVAGNAC** », retour sur « **GAGNIÈRES** » via « **Complexe Sainte Barbe** » / « **Les Hauts Fourneaux** » et retrouver le GR®44B pour revenir au parking par le chemin de l'aller : « **Gagnières - Ancienne Voie Ferrée** » / « **Gagnières - Sous le Puech** ».

Parcours issu du cartoguide de la collection départementale Espaces Naturels Gardois "Cévennes Hautes Vallée de la Cèze"

Sur votre chemin...



-  Plantation (A)
-  Pin Maritime (C)
-  La Gagnieres (E)

-  Le Bois de Banne (B)
-  La Bruyère (D)

Toutes les infos pratiques

Comment venir ?

Transports

Retrouvez tous les transports en commun liO sur www.lio-occitanie.fr/

Sinon, pensez au covoiturage !

Accès routier

Gagnières, à 30 km au Nord d'Alès par les RD904, 51 et 130.

Parking conseillé

Gagnières - Place de la Mairie

Source



Itinéraire proposé par
CC Cèze Cévennes
<http://www.ceze-cevennes.fr/fr/information/3718/reseau-randonnees>

Sur votre chemin...



Plantation (A)

Plantation de résineux : des Pins



Le Bois de Banne (B)



Pin Maritime (C)

Le pin maritime introduit au début du siècle par les houillères, c'est à dire pour réaliser les charpentes qui permettaient de soutenir les galeries des mines, a envahi la châtaigneraie dégradée et les terrasses abandonnées par l'agriculture. Les peuplements sont composés de 60 % de résineux et de 40 % de feuillus (châtaigniers et chênes).



La Bruyère (D)

La Bruyère à balais (*Erica scoparia*) ne signale sa discrète floraison au promeneur que par les fines pluies de pollens qu'elle abandonne au moindre contact avec sa ramure. Elle se distingue par ses rameaux glabres (sans poils), tandis que ceux de la bruyère arborescente sont légèrement cotonneux. La bruyère est également une plante médicinale reconnue et largement utilisée. Elle est principalement consommée sous forme d'infusions ou de décoctions. Cette plante présente de nombreuses propriétés biologiques.



La Gagnieres (E)

e 27,3 km de longueur, la Ganière est une rivière aurifère aux environs de Bessèges qui prend sa source sur la commune de Malons-et-Elze, entre le Serre de Taravel (969 m) et le mont Redon (884 m), à 857 m d'altitude³. Il s'appelle d'abord en partie haute le Valat de la Bachasside, puis le ruisseau du Mont Redon