

Les Collines Rhodaniennes

Provence - Vénéjan



Vue sur le Mont Ventoux (© B. JAURE - Gard Tourisme)

Une randonnée qui mêle patrimoine et magnifiques points de vue sur les vallées du Rhône et de la Cèze dans une ambiance boisée sous les pins.

De château en château , une promenade sous les pins, dans les contreforts calcaires du Rhône, avec de belles vues sur les vallées du Rhône et de la Cèze.

Audioguidage du parcours disponible via l'appli smartphone Rando Gard téléchargeable sur App Store et Google Play

Infos pratiques

Pratique : Pédestre

Durée : 4 h 30

Longueur : 14.9 km

Dénivelé positif : 368 m

Difficulté : Moyen

Type : Boucle

Thèmes : Architecture et patrimoine, Faune et Flore, Point de vue

Itinéraire

Départ : Vénéjan - Bord de la RD148

Arrivée : Vénéjan - Bord de la RD148

Balisage : — PR

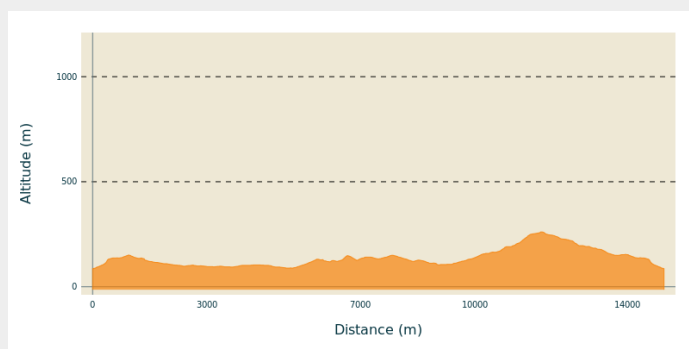
Communes : 1. Vénéjan

2. Saint-Étienne-des-Sorts

3. Chusclan

4. Bagnols-sur-Cèze

Profil altimétrique



Altitude min 86 m

Altitude max 261 m

Le long de l'itinéraire, des poteaux directionnels vous guident. Le nom de lieu-dits et/ou de direction à suivre est indiqué en **italique gras** et entre guillemets. Suivez le descriptif ci-dessous:

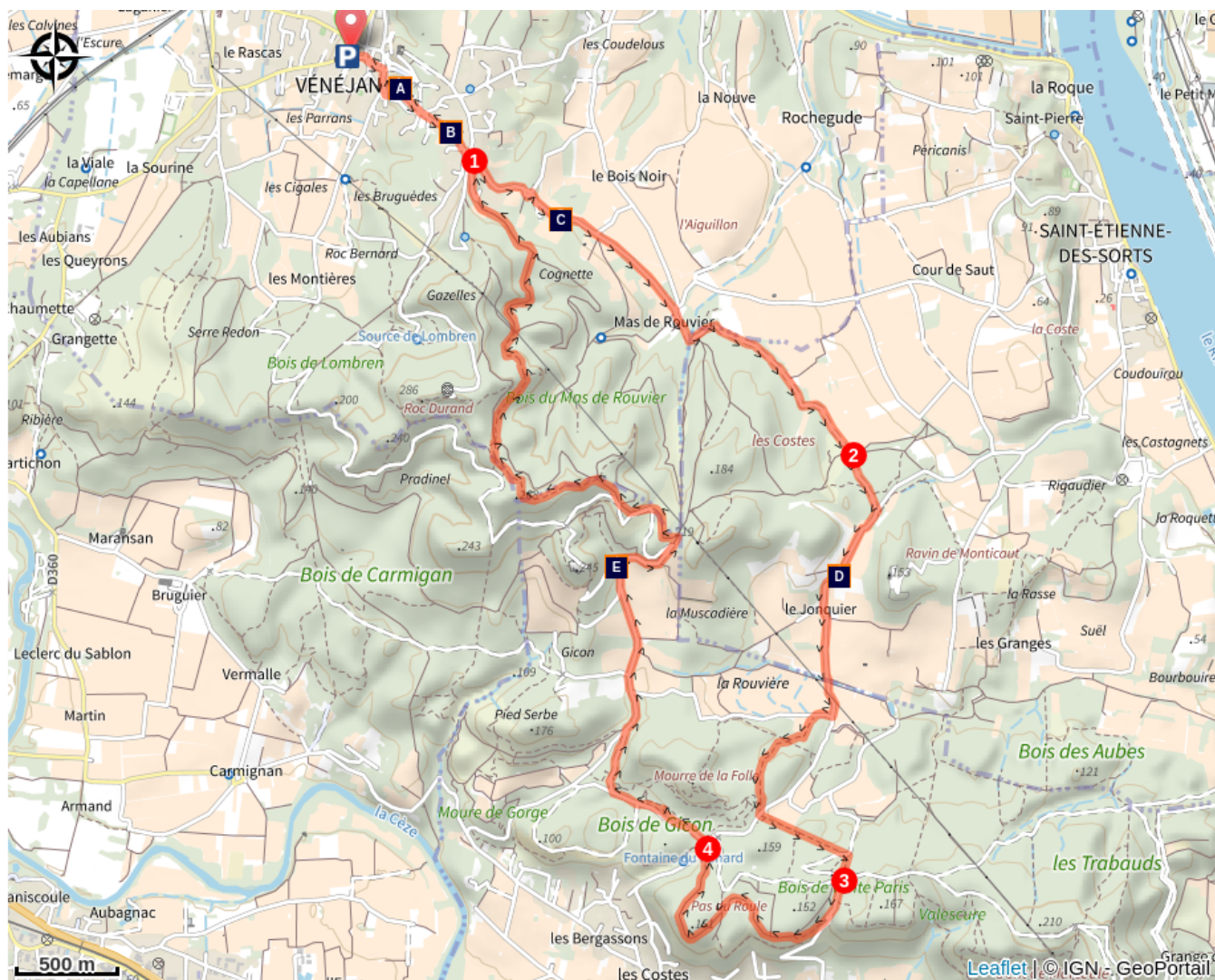
D Monter par la Grand'Rue direction "**Vénéjan - Mairie**" puis "**Eglise de Vénéjan**". Après l'église, suivre "**Portalet**" puis traverser le jardin public pour arriver à la "**Chapelle Saint-Jean-Baptiste**" puis prendre à droite




1. A "**Les Hauts de Vénéjan**" traverser le plateau et suivre la direction "**Le Jonquier**". Après le Mas de Rouvier, suivre la piste à gauche au pied des collines.
2. Au croisement "**Le Jonquier**", continuer tout droit direction le "**Bois de la Rouvière**", "**Bois de Mourre de la Folle**" puis "**Fontaine Vente Paris**". Prendre le sentier qui grimpe.
3. A "**Bois de Vente de Paris**", prendre en face la route direction le "**Chemin Neuf**" qui descend vers Chusclan. Prendre la direction "**Falaises du Chemin Neuf**" et prendre en face le petit sentier qui chemine au-dessus du village. S'engager ensuite à gauche sur piste menant à "**Les Combes**". Suivre la piste sur 1,5km jusqu'à une petite route.
4. Arrivé à "**Fontaine du Renard**", suivre la route qui part vers la gauche direction "**La Gravière**". Après 500m, à "**Bois de Gicon**", aller à droite direction "**La Mascadière**" par un chemin sablonneux qui rejoint une petite route. La suivre dans le vignoble de Chusclan jusqu'à "**La Ferme de Gicon**". Prendre ensuite "**Les Dessus de Gicon**" (possibilité d'aller-retour vers le château en suivant "**La Citerne**") puis continuer en face direction "**Les Hauts de Vénéjan**". Suivre alors le même chemin qu'à l'aller par les poteaux



**"Chapelle Saint-Jean-Baptiste", "Portalet", "Eglise de Vénéjan" et
"Vénéjan - Mairie".**

*Parcours issu du topoguide départemental Le Gard à Pied (édition FFRandonnée -
2024)*

Sur votre chemin...



-  Vue depuis La Chapelle Saint Jean Baptiste (A)
-  Le Mont Ventoux à l'Horizon (C)
-  Paysage depuis le château de Gicon (E)

-  Ancien Moulin à Vent de Venejan (B)
-  Château du Jonquier (D)

Toutes les infos pratiques

Recommandations

Eviter les périodes de forte chaleur.

Comment venir ?

Transports

Retrouvez tous les transports en commun liO sur www.lio-occitanie.fr/

Sinon, pensez au covoiturage !

Accès routier

Vénéjan, à 6 km au nord-est de Bagnols-sur-Cèze par les N 86 et D 148.

Parking conseillé

Bord de la D 148 derrière l'abri-bus

Source



Cet itinéraire est géré
par le Département du
Gard
[https://www.gard.fr/
accueil.html](https://www.gard.fr/accueil.html)



En

collaboration avec la FFRandonnée du
Gard
<https://gard.ffrandonnee.fr/>

Sur votre chemin...



Vue depuis La Chapelle Saint Jean Baptiste (A)

Vue depuis La Chapelle Saint Jean Baptiste



Ancien Moulin à Vent de Venejan (B)

Moulin restauré grâce au savoir-faire des compagnons du devoir. Le mécanisme est en état de marche. En 1813, le meunier de Bagnols-sur-Cèze demande la permission, à la commune de Vénéjan, de construire un moulin à vent afin d'alimenter les environs en farine. Ce moulin tourna donc avec certitude pendant un peu plus de 50 ans, peut-être plus. La révolution industrielle et les conflits successifs ont eu raison de ce bon vieux moulin.



Le Mont Ventoux à l'Horizon (C)

Du haut de ses 1910 mètres, le Mont Ventoux, c'est véritablement la sentinelle qui domine le Vaucluse et son sommet est visible depuis de nombreux points de vues dans le Gard.



Château du Jonquier (D)

À la suite du refus du propriétaire de lui vendre une partie d'une bâtisse du Jonquier-du-bas, Paul David, ingénieur chimiste, décida de construire l'actuel château du Jonquier en 1899. Cette construction fut plus qu'un projet mais un véritable exploit pour l'époque.



Paysage depuis le château de Gicon (E)