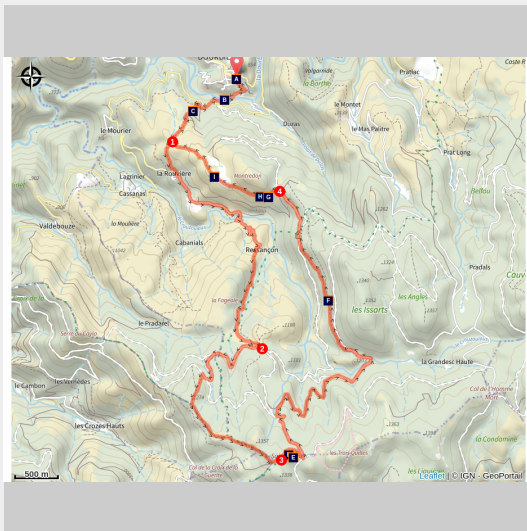


Randonnée le Sentier du Saint Guiral

CEVENNES



Pic du Saint Guiral (© M.MONNOT)

L'ascension du Pic Saint-Guiral offre un panorama magnifique des Causses et Cévennes jusqu'à la Méditerranée.

Infos pratiques

Pratique : Pédestre

Durée : 7 h

Un tel panorama se mérite! Cette longue boucle invite à prendre de la hauteur et traverse vallons, ruisseaux, forêts, landes et hameaux. La courte escalade finale rappelle les grands sommets !

Ce gros rocher de Granit prolonge la chaîne du Lingas. Il faisait l'objet d'une messe et d'un petit pèlerinage pour la Pentecôte. Le Pic Saint Guiral est également l'un des trois sommets de la légende locale des trois ermites.

Audioguidage du parcours disponible via l'appli smartphone Rando Gard téléchargeable sur App Store et Google Play

Longueur : 17.9 km

Dénivelé positif : 711 m

Difficulté : Difficile

Type : Boucle

Thèmes : Faune et Flore, Pastoralisme, Point de vue, Sommet

Itinéraire

Départ : Dourbies Eglise

Arrivée : Dourbies Eglise

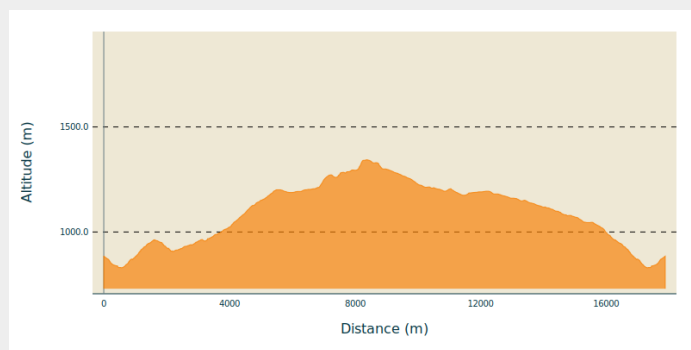
Balisage :  GR  PR

Communes : 1. Dourbies

2. Trèves

3. Alzon

Profil altimétrique



Altitude min 830 m

Altitude max 1344 m

Le long de l'itinéraire, des poteaux directionnels vous guident. Le nom de lieu-dits et/ou de direction à suivre est indiqué en **italique gras** et entre guillemets. Suivez le descriptif ci-dessous:

D - À « **Dourbies- Église** », suivre la direction « **Saint Guiral** » par le GR® 66 et prendre en contrebas la calade qui descend vers les berges de la Dourbie. La franchir par la passerelle en bois. À « **La Clède** », continuer direction « Saint Guiral », suivre






la D 151a à droite sur 50 m, puis monter une sente à gauche.





1. Arriver à « **La Croix de Lagrinier** », continuer jusqu'à « **La Rouvière** » ; devant la croix, tourner à gauche et suivre la route jusqu'à « **Ressaçon** ».
 2. À « **Ressaçon** », suivre la direction « **Saint Guiral** ». Quitter la route et prendre à droite le sentier qui monte au milieu des prairies vers les bois. Franchir la rivière, puis serpenter en montant entre les genêts jusqu'à « **Combe d'Ardenne** ».
 3. À « **Combe d'Ardenne** », prendre à droite la piste carrossable qui s'engage dans un bois de résineux direction « **Le Pradarel** ».
 4. À « **Le Pradarel** », quitter la piste forestière et suivre à gauche un sentier qui monte en pente forte direction « **Saint Guiral** ». Poursuivre le chemin jalonné de cairns qui mène au pic Saint- Guiral en passant par « **Roquefeuille** ». Le pic est visible à gauche au sortir du bois. Suivre le GR® (tracé le plus facile) pour arriver à « **Saint Guiral** ».
 5. À « **Saint Guiral** », pour repartir, contourner le pic dans les bois en face nord et rejoindre le croisement des pistes forestières à « **Sous Saint Guiral** ». Tourner à gauche direction « **L'Abri de Saint Guiral** ».
 6. À « **L'Abri de Saint Guiral** », prendre à droite sur une sente direction « **La Grandesc Basse** » bien suivre le balisage dans le bois. Elle rejoint une piste. La suivre à droite. Franchir le pont.
 7. À « **La Grandesc Basse** », suivre la direction « **Dourbies** » par « **Montredon** ». Quitter la piste pour descendre à gauche par un sentier plus étroit qui emprunte alors le versant ouest de la montagne des Issards. Arriver à « **Montredon** » et prendre à gauche le petit sentier en direction de « **La Croix de Lagrinier** ».
1. Retrouver « **La Croix de Lagrinier** » et partir à droite pour regagner « **Dourbies** » par le GR® 66.

Parcours issu du topoguide départemental Le Gard à Pied (édition FFRandonnée - 2024)

Sur votre route...



-  La fontaine des trois ermites à Dourbies (A)
-  Chêne remarquable (C)
-  Causse noir et vallée de la Dourbie (E)
-  Maison de Berger (G)
-  Agro-Sylvo-Pastoralisme (I)

-  La Dourbie (B)
-  Vue sur le département de l'Hérault (D)
-  Sous bois de Hêtre (F)
-  Vue sur le Saint Guiral (H)

Toutes les informations pratiques

En coeur de parc

Le Parc national est un territoire naturel, ouvert à tous, mais soumis à une réglementation qu'il est utile de connaître pour préparer son séjour

Recommandations

Eviter les périodes enneigées. Attention lors de l'ascension du pic Saint-Guiral.

Comment venir ?

Transports

Retrouvez tous les transports en commun IiO sur www.lio-occitanie.fr/

Sinon, pensez au covoiturage !

Accès routier

Dourbies, à 43 km au nord-ouest du Vigan par les D 999, D 48 (col du minier) et D 151a.

Parking conseillé

Parking place de l'Eglise à Dourbies

Source



Cet itinéraire est géré
par le Département du
Gard
[https://www.gard.fr/
accueil.html](https://www.gard.fr/accueil.html)



En

collaboration avec la FFRandonnée du
Gard

<https://gard.ffrandonnee.fr/>

Sur votre route...



La fontaine des trois ermites à Dourbies (A)

Dans un cadre superbe, Dourbies est certainement la plus cévenole des communes du plateau de l'Aigoual. Entre 700 m et 1410 m d'altitude, arrosé par la Dourbie, ce petit village vient d'obtenir le label "village de caractère du Gard"
Crédit : Droits gérés



La Dourbie (B)

La Dourbie prend sa source dans le massif du Lingas au sud du mont Aigoual, à 1 301 m d'altitude. Elle coule globalement de l'est vers l'ouest, puis borde le causse du Larzac (au sud-ouest) qu'elle sépare du causse Noir (au nord-est). Elle conflue dans la rivière Tarn rive gauche à Millau (Aveyron), à 357 m d'altitude.



Chêne remarquable (C)

Le Chêne blanc ou pubescent (*Quercus pubescens*) doit son nom "pubescens" au duvet sur le revers de ses feuilles. Celles-ci sont caduques, les jeunes pousses sèchent et changent de couleur mais restent attachées aux branches tout l'automne et l'hiver; ce n'est qu'au printemps qu'elles cèdent la place aux nouvelles.



Vue sur le département de l'Hérault (D)



Causse noir et vallée de la Dourbie (E)



 Sous bois de Hêtre (F)




 Maison de Berger (G)



 Vue sur le Saint Guiral (H)



 Agro-Sylvo-Pastoralisme (I)

L'agro-sylvo-pastoralisme est une activité de production qui associe par le pâturage des espaces de natures différentes : des espaces cultivés et des zones de parcours, boisées ou non boisées (landes, taillis, pelouses, forêts, etc.) comme ici. Observez bien, vous apercevrez peut-être un troupeau.