

Le Sentier des Garrigues

NIMES PONT DU GARD - Aramon



Garrigue d'Aramon (© A. GRIFFON - Dpt30)

Jolie randonnée à travers la garrigue sur les hauteurs d'Aramon avec de nombreux points de vue sur le Rhône et les environs

Situé sur les hauteurs d'Aramon, le sentier des capitelles dévoile un patrimoine autrefois consacré à la culture de l'olivier, au cours d'une balade ponctuée par de belles vues sur le Rhône que vous longerez sur le retour, le confluent de la Durance et, au loin, les toits d'Avignon.

SVP, maîtrisez votre vitesse et soyez courtois et prudent sur le secteurs dit «des capitelles». D'autres usagers empruntent cet itinéraire.

Audioguidage du parcours disponible via l'appli smartphone Rando Gard téléchargeable sur App Store et Google Play

Infos pratiques

Pratique : VTT

Durée : 2 h 15

Longueur : 17.0 km

Dénivelé positif : 263 m

Difficulté : Facile



Type : Boucle

Thèmes : Archéologie et histoire, Point de vue

Itinéraire

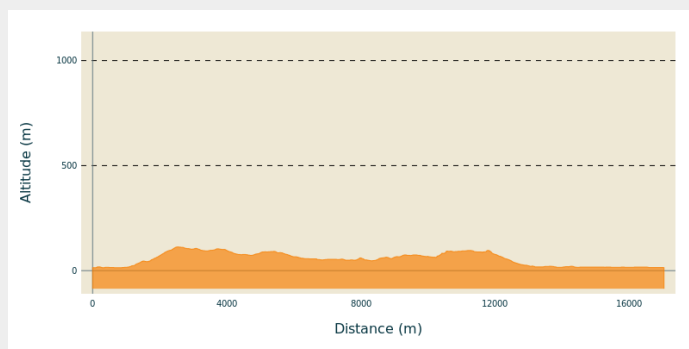
Départ : Aramon - Quai du Rhône

Arrivée : Aramon - Quai du Rhône

Balisage :  GR  Réseau local (balisage jaune et mobilier signalétique)

Communes : 1. Aramon

Profil altimétrique



Le long de l'itinéraire, des poteaux directionnels vous guident. Le nom de lieu-dits et/ou de direction à suivre est indiqué en ***italique gras*** et entre guillemets. Suivez le descriptif ci-dessous:

D - Depuis le parking à « **ARAMON - Quai du Rhône** », suivre le GR®42 (balisage blanc et rouge) en rentrant dans le village. Après 80m, à « **Aramon - Le Planet** », prendre à droite en direction de « **PORTAIL DE LA PLANE D'OUME** », passer devant l'église, par la rue Henri Pitot puis le Quai de la Liberté pour rejoindre « **Aramon - Le Choisy** ». Poursuivre ensuite jusqu'à « **La Voie Ferrée** ».

1. Á « **La Voie Ferrée** », poursuivre en face sur le GR®42 en direction de « **PORTAIL DE LA PLANE D'OUME** ». Passer par « **Croix de Gabure** » / « **Les Rompudes** » / « **Combe de Guibarau** » / « **Taoule Messe** ».
2. Á « **PORTAIL DE LA PLANE D'OUME** », continuer sur GR®42 jusqu'à « **Peyrequérode** » via « **Combe du Laurier de Babau** ».
3. Á « **Peyrequérode** », quitter le GR®42 en poursuivant sur la piste à droite pour rejoindre « **LE ROCHER POINTU** » par « **La Cabrette** ». Revenir sur « **Combe du Laurier de Babau - 70m** », puis prendre à gauche pour redescendre sur « **ARAMON** ». Passer par « **Les Péroutines** » et « **Sainte Suzanne** » pour rejoindre « **Mas Rouge** ».
4. Á « **Mas Rouge** », prendre à gauche le long de la voie ferrée jusqu'à « **Le Moulin de Basso** ». Au rond-point, prendre à droite jusqu'au « **Pont d'Aramon** », puis longer le Rhône jusqu'à « **LA GARDETTE** » et rejoindre à droite « **ARAMON - Quai du Rhône** ».

Parcours issu du cartoguide de la collection départementale Espaces Naturels Gardois "Entre Rhône et Gardon, autour du Pont du Gard"

Sur votre chemin...



Toutes les infos pratiques

Comment venir ?

Transports

Retrouvez tous les transports en commun liO sur www.lio-occitanie.fr/

Sinon, pensez au covoiturage !

Accès routier

Aramon, 14km au sud-ouest d'Avignon par la RD2

Parking conseillé

Parking des Quais à côté de l'office de tourisme

Source



Itinéraire proposé par
CC Pont du Gard
[http://www.cc-](http://www.cc-pontdugard.fr/42-schema-local-de-randonnees.htm)

[pontdugard.fr/42-schema-local-de-randonnees.htm](http://www.cc-pontdugard.fr/42-schema-local-de-randonnees.htm)