

Les Gorges de l'Ardèche

PROVENCE - Saint-Julien-de-Peyrolas



Village d'Aiguèze (© Gard Tourisme)

Les amoureux de vieilles pierres et de sites paisibles admireront les fortifications d'Aiguèze labellisé "Plus Beaux Villages de France", son église, son donjon et sa tour sarasine.

On peut contempler un magnifique point de vue sur les Gorges de l'Ardèche et le Mont Ventoux. Observez une grande prudence sur ce site bordé de falaises impressionnantes.

Dans un cadre sauvage, le parcours serpente entre les arbres fruitiers et se poursuit à travers La Boissonade, puis vous mènera en surplomb des derniers méandres des gorges de l'Ardèche. Cet itinéraire offre de nombreux points de vue sur les paysages environnants.

Audioguidage du parcours disponible via l'appli smartphone Rando Gard téléchargeable sur App Store et Google Play

Infos pratiques

Pratique : VTT

Durée : 2 h 30

Longueur : 17.4 km

Dénivelé positif : 527 m

Difficulté : Moyen

Type : Boucle

Thèmes : Architecture et patrimoine, Eaux et rivières, Point de vue

Itinéraire

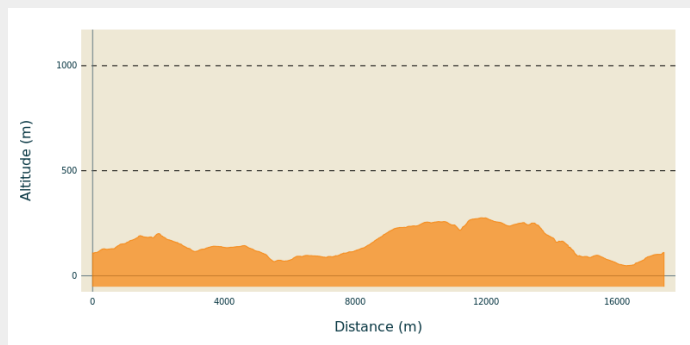
Départ : St Julien de Peyrolas

Arrivée : St Julien de Peyrolas

Balisage : — Réseau local (balisage jaune et mobilier signalétique)

Communes : 1. Saint-Julien-de-Peyrolas
2. Aiguèze

Profil altimétrique



Altitude min 48 m

Altitude max 276 m










Le long de l'itinéraire, des poteaux directionnels vous guident. Le nom de lieu-dits et/ou de direction à suivre est indiqué en ***italique gras*** et entre guillemets. Suivez le descriptif ci-dessous:

"ST JULIEN DE PEYROLAS" / "Le Château" / "Chemin du Calvaire" / "Boissonnade" / "Le Puits" / "AIGUEZE" / "Place de l'Eglise" / "Place du Portail Haut" suivre à gauche "La Grange du Marrello" / "Le Ranc du Forêt" / "LA GRANGE DE MEYSELLE" / "ROCHER DE CASTELVIEL" (1) aller - retour au point de vue, prudence! / "Le Ranc du Forêt" / "La Grange du Marcello" suivre à gauche "Place du Portail Haut" / "Place de l'Eglise" / "La Blanchisserie" / "Le Portail" / "ST JULIEN DE PEYROLAS"

Parcours issu du cartoguide de la collection départementale Espaces Naturels Gardois "Entre Cèze et Ardèche, Massif forestier de Valbonne"

Sur votre chemin...



-  Mur en pierre sèche (A)
-  Couches sédimentaires (C)
-  Aiguëze et son Vignoble (E)
-  Vallée de l'Ardèche (G)
-  Aiguëze et sa Tour Médiévale (I)
-  Du sable de plage? (B)
-  Aiguëze bord de l'Ardèche (D)
-  Gorges de l'Ardèche (F)
-  La Vigne et l'Olivier le duo Méditerranéen (H)

Toutes les infos pratiques

Comment venir ?

Transports

Retrouvez tous les transports en commun liO sur www.lio-occitanie.fr/

Sinon, pensez au covoiturage !

Accès routier

Saint-Julien-de-Peyrolas, 20km au nord de Bagnols-sur-Cèze par la RN86

Parking conseillé

St Julien de Peyrolas - place du Château

Sur votre chemin...



Mur en pierre sèche (A)

Les murs en pierres sèches, présents dans beaucoup de territoires français, remplissent de nombreuses fonctions environnementales, écologiques, paysagères, patrimoniales et, bien sûr, économiques, notamment en lien avec l'agriculture et le tourisme. Ils assurent la stabilisation du sol et une fonction drainante non négligeable.



Du sable de plage? (B)

Ce sable provient de la Vallée du Rhône et ses bassins versants. Il s'est accumulé là au cours de la longue érosion qu'a effectué l'eau au cours du temps.



Couches sédimentaires (C)

Voici face à vous une marque d'érosion du ruisseau du Valat d'Aiguèze. Ce coteau face à vous présente des couches sédimentaires accumulées depuis des millions d'années. Ces couches ont ensuite été érodées par le Valat d'Aiguèze qui se retrouve aujourd'hui en contre bas.



Aiguèze bord de l'Ardèche (D)



Aiguèze et son Vignoble (E)

Village médiéval de la Provence Occitane, Aiguèze surplombe les gorges de l'Ardèche et veille sur ses vignobles des Côtes du Rhône.



Gorges de l'Ardèche (F)

De 125 km de longueur l'Ardèche prend sa source, à 1 467 m d'altitude, dans le Vivarais, près du col de la Chavade, dans la forêt de Mazan. Après Aubenas et Ruoms, elle reçoit les rivières du Chassezac et La Beaume, puis s'enfonce à partir de Vallon-Pont-d'Arc dans les célèbres gorges qu'elle a creusées et que vous pouvez voir ici. Elle rejoint ensuite le Rhône en amont de Pont-Saint-Esprit.



Vallée de l'Ardèche (G)



La Vigne et l'Olivier le duo Méditerranéen (H)



Aiguèze et sa Tour Médiévale (I)