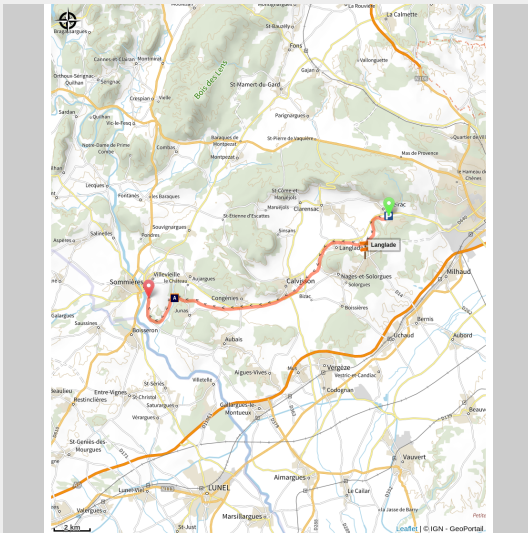


Voie Verte de la Vaunage

Gard - Caveirac



Voie verte de la Vaunage (© Dpt30)

Depuis la voie, vous pouvez accéder à l'intérieur de chaque village. Des panneaux « Porte d'entrée » donnent des informations pratiques et vous invitent à une découverte touristique du village et de ses environs

La voie verte s'étire dans la plaine de la Vaunage, au paysage ouvert et encadré par des collines calcaires. A partir de Junas, elle chemine dans le Pays de Sommières dans une succession de petits monts et de vallons. Vous longez vergers et oliviers, vignes et prairies, avec des collines recouvertes de chênes et de pinèdes où s'entremêle une dense garrigue. Vous apercevez des manades (élevage de taureaux) et, un kilomètre avant Sommières, le « nez » du Pic Saint Loup pointe dans un splendide panorama.

Audioguidage du parcours disponible via l'appli smartphone Rando Gard téléchargeable sur App Store et Google Play

Infos pratiques

Pratique : Cyclo

Durée : 2 h

Longueur : 19.2 km

Dénivelé positif : 60 m

Difficulté : Très facile

Type : Itinérance

Thèmes : Point de vue

Itinéraire

Départ : Caveirac ou Sommières

Arrivée : Caveirac ou Sommières

Balisage :  Voie Verte

Communes : 1. Caveirac

2. Langlade

3. Saint-Dionisy

4. Nages-et-Solorgues

5. Calvisson

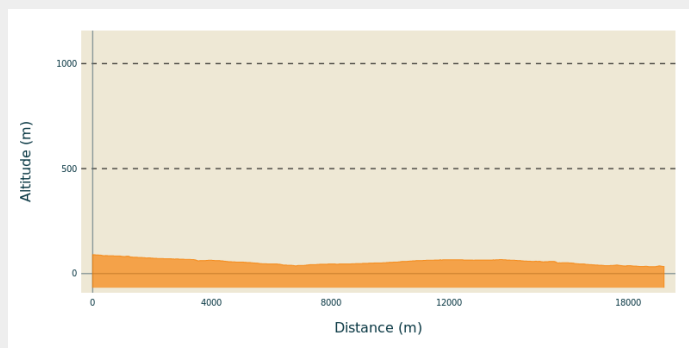
6. Congénies

7. Junas

8. Villevieille

9. Sommières

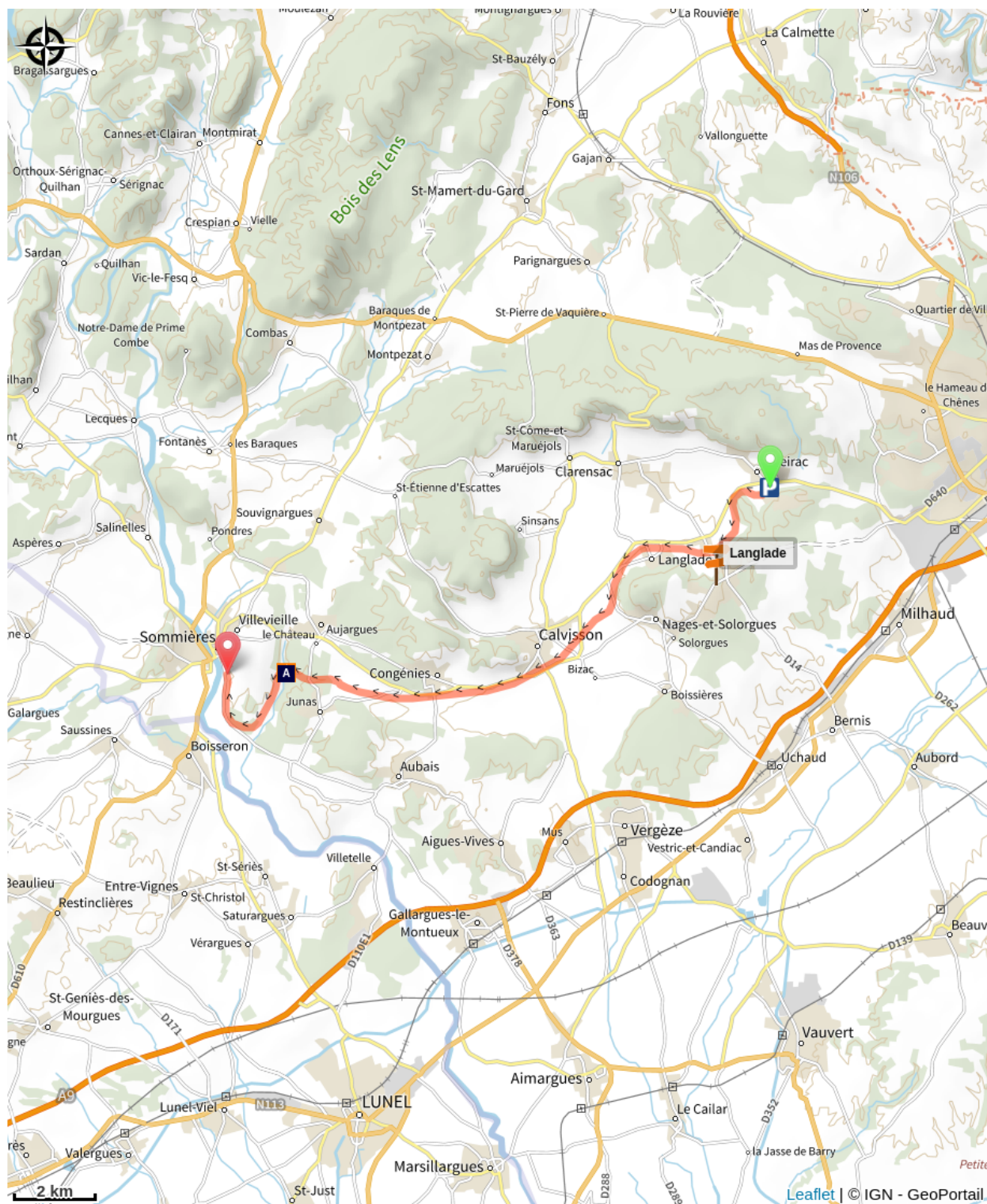
Profil altimétrique



Altitude min 33 m
Altitude max 90 m

La Voie Verte aménagée par le Département vous propose un parcours sans danger, avec peu de dénivelés et peu d'intersections avec des routes. Deux passages ont été réalisés en souterrain, pour franchir en toute sécurité la départementale 40.

Sur votre chemin...



 Ancien pont ferroviaire (A)

Toutes les infos pratiques

Comment venir ?

Transports

Retrouvez tous les transports en commun liO sur www.lio-occitanie.fr/

Sinon, pensez au covoiturage !

Accès routier

Caveirac, 10km à l'ouest de Nîmes par la RD 40

Parking conseillé

Parking aménagé à la sortie de Caveirac ou ancienne gare de Sommières (suivre la signalétique)

Source



Cet itinéraire est géré
par le Département du
Gard
[https://www.gard.fr/
accueil.html](https://www.gard.fr/accueil.html)

Sur votre chemin...



Ancien pont ferroviaire (A)

Vous êtes sur l'ancienne voie ferrée Nîmes-Sommières, qui a été désaffectée en 1991 avec le retrait des rails. La ligne a été inaugurée le 30 octobre 1882 et le dernier train de voyageur y a circulé le 31 mai 1987. C'est en 2004 que l'emprise est transformée en voie verte, bien que la possibilité de revenir à une voie ferrée soit inscrite dans le projet. D'ailleurs en 2020 une étude est officiellement lancée pour la création d'un Tram-Train (électrique ou à hydrogène) de Sommières à Nîmes pour décharger la départementale 40 qui absorbe plus de 22 000 véhicules quotidiens. Le projet prévoit de garder la voie verte à côté des rails.

Crédit photo : T.LÉVY - FFRandonnée Gard