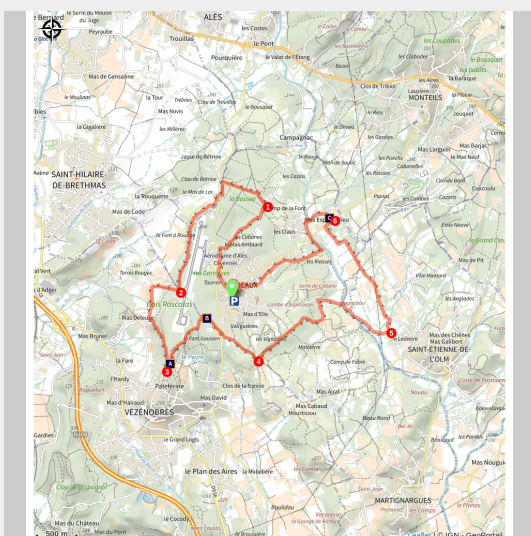



Les Bois de Deaux

CA Alès Agglomération - Deaux



En sous-bois de Deaux (© A. GRIFFON - Dpt30)

Vous parcourrez les sous bois de Deaux jusqu'au moulin du mas d'Espérandieu. Le chemin enjambera la rivière de la Droude en deux endroits.

Promenons nous dans les bois de la Bausse et Rascalas. Superbe point de vue sur la plaine de Saint-Hilaire-de-Brethmas et la chaîne des Cévennes

Infos pratiques

Pratique : VTT

Durée : 2 h

Longueur : 14.7 km

Dénivelé positif : 245 m

Difficulté : Moyen

Type : Boucle

Thèmes : Faune et Flore

Itinéraire

Départ : Deaux - Place de la Mairie

Arrivée : Deaux - Place de la Mairie

Balisage : — Réseau local (balisage jaune et mobilier signalétique)

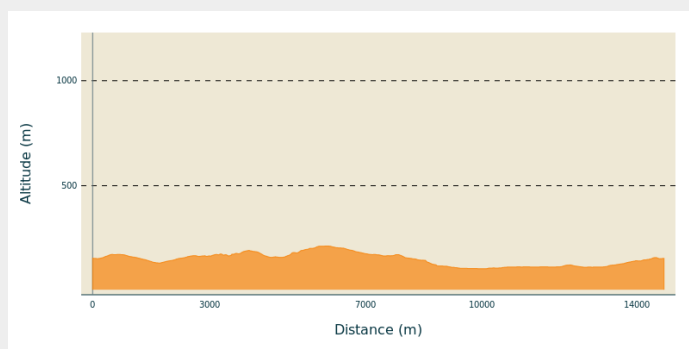
Communes : 1. Deaux

2. Saint-Hilaire-de-Brethmas

3. Vézénobres

4. Saint-Étienne-de-l'Olm

Profil altimétrique



Altitude min 105 m

Altitude max 213 m

Le long de l'itinéraire, des poteaux directionnels vous guident. Le nom de lieu-dits et/ou de direction à suivre est indiqué en ***italique gras*** et entre guillemets, suivez le descriptif ci-dessous:

D - Départ de « **DEAUX - Mairie** », suivre la direction « **MÉJANNES LES ALÈS** » jusqu'à « **Bois de la Bausse** » via « **Deaux - Le Bois** ».

1. À « **Bois de la Bausse** », prendre à gauche direction « **La Bausse** » puis « **L'Aérodrome** ».
2. À « **L'Aérodrome** », récupérer le GR® 700 (*Chemin de Régordane*) en direction de « **VÉZÉNOBRES** » jusqu'à « **Pateférine** »
3. À « **Pateférine** », quitter le GR® 700 pour suivre à gauche « **Le Rascalas** » puis poursuivre sur « **Gausсен** » / « **Valiguières** » / « **Mas Flouras** »
4. Arrivé à « **Mas Flouras** », poursuivre à gauche sur « **Les Vignasses** » puis « **Combe d'Esperasses** ». Partir ensuite à droite en direction de « **SAINT-ÉTIENNE-DE-L'OLM** » jusqu'à « **La Lauzière** ».
5. À « **La Lauzière** », prendre à gauche sur « **Le Valat** » puis poursuivre jusqu'à « **Mas Espérandieu** »
6. Depuis « **Mas Espérandieu** », retour sur « **DEAUX** » en passant par « **Les Riasses** » / « **Place de l'Horloge** » / « **Deaux - Le Bois** » / « **DEAUX - Mairie** ».

Parcours issu du cartoguide de la collection départementale Espaces Naturels Gardois "Garrigues et Vignobles autour de Vézénobres"

Sur votre chemin...



 Vue sur le massif des Cévennes (A)

 Fruits Rouges (B)

 Moulin d'Espérandieu (C)

Toutes les infos pratiques

Comment venir ?

Transports

Retrouvez tous les transports en commun liO sur www.lio-occitanie.fr/

Sinon, pensez au covoiturage !

Accès routier

Deaux, 11km au sud-est d'Alès par la RD981 et 131

Parking conseillé

Deaux - Place de la mairie

Sur votre chemin...



Vue sur le massif des Cévennes (A)



Fruits Rouges (B)

L'arbousier a la particularité d'être un arbre formé de plusieurs troncs. Ses branches sont recouvertes d'une écorce fibreuse à l'aspect écailleux d'une couleur brune orangée. Sa particularité est que sa floraison intervient au même moment que la fructification des fruits de l'année précédente.

L'arboise ressemble un peu au litchi, sa chair est molle et farineuse et contient beaucoup de petits pépins. Sa saveur est sucrée et un peu acidulée mais n'est pas très forte en goût en comparaison avec une fraise par exemple. Le fruit arrive tardivement et se récolte entre fin août et septembre. Attention! Consommée crue, en trop grande quantité, elle peut provoquer des troubles intestinaux bénins (coliques).



Moulin d' Espérandieu (C)

Ancien moulin restauré.
Crédit photo : ©Gard Tourisme