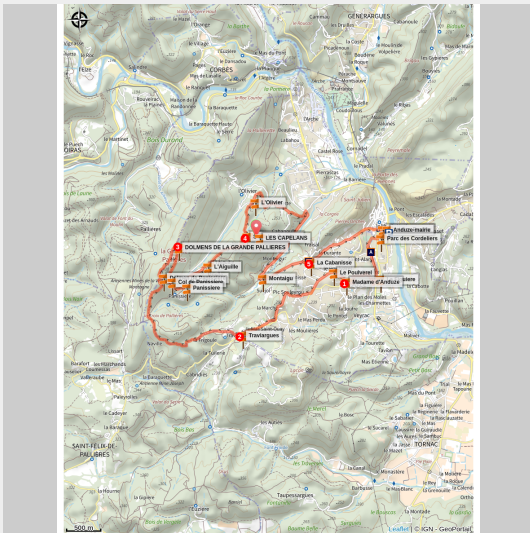


Les Capelans

Gard - Anduze



Vue sur Anduze (© B. JAURE - Gard Tourisme)

Entre Garrigue et Cévennes se situe Anduze, Porte des Cévennes. Venez découvrir la richesse de son patrimoine et la beauté de ses paysages à travers ce parcours.

Belle randonnée dans la garrigue qui vous mènera d'Anduze aux dolmens de la Grande Pallières passant par de beaux points de vue dont celui offert au sommet des Capelans.

Audioguidage du parcours disponible via l'appli smartphone Rando Gard téléchargeable sur App Store et Google Play

Infos pratiques

Pratique : Pédestre

Durée : 5 h

Longueur : 15.5 km

Dénivelé positif : 531 m

Difficulté : Difficile



Type : Boucle

Thèmes : Archéologie et histoire, Point de vue

Itinéraire

Départ : Anduze - Mairie

Arrivée : Anduze - Mairie

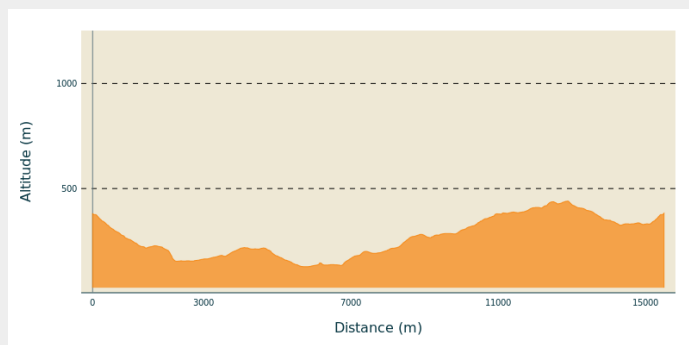
Balisage :  GR  Réseau local (balisage jaune et mobilier signalétique)

Communes : 1. Anduze

2. Tornac


3. Thoiras

Profil altimétrique



Le long de l'itinéraire, des poteaux directionnels vous guident. Le nom de lieu-dits et/ou de direction à suivre est indiqué en ***italique gras*** et entre guillemets. Suivez le descriptif ci-dessous:

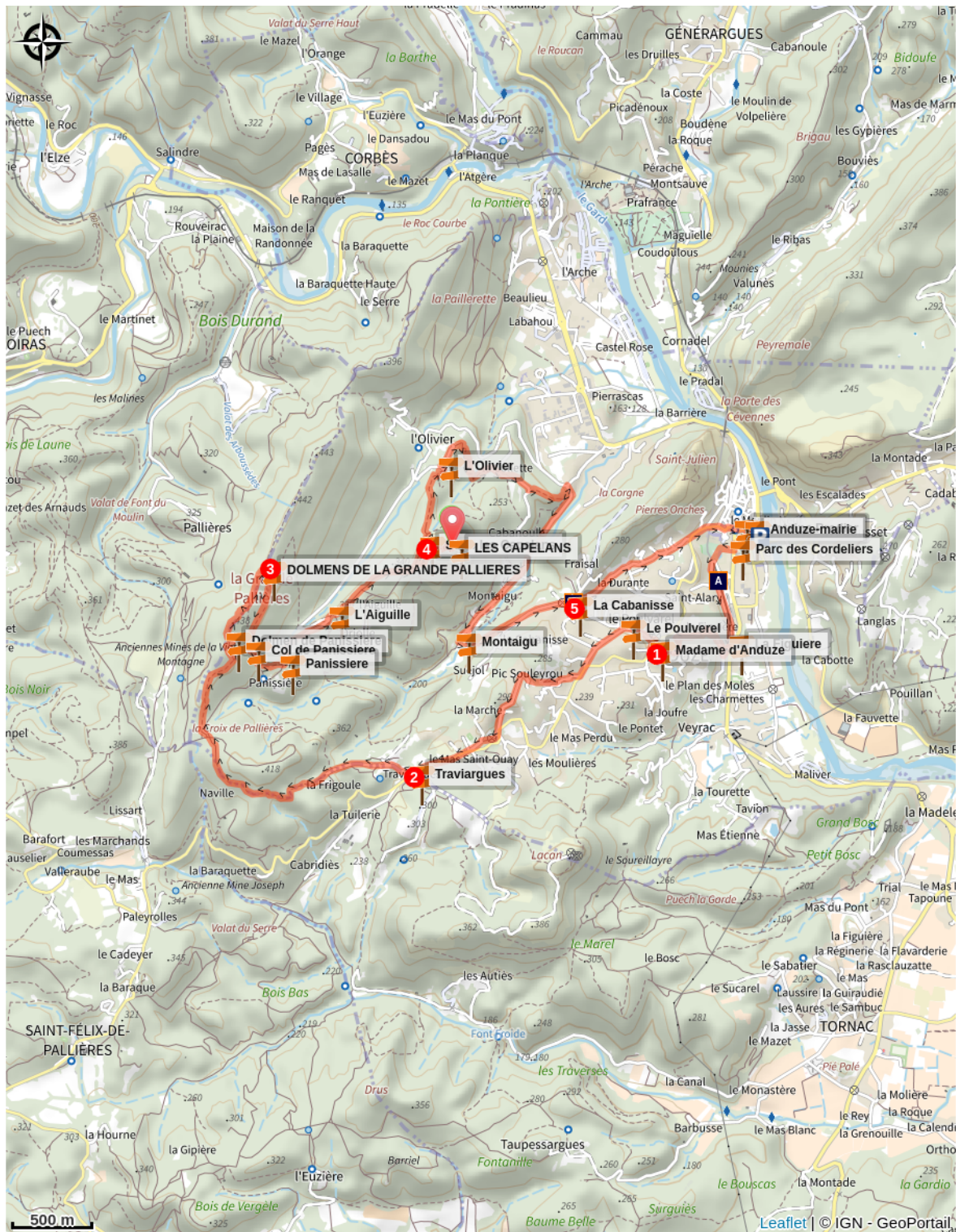
D - Départ du poteau « ***ANDUZE -Mairie*** », suivre le GR®6 (balisage blanc et rouge) par la rue du Luxembourg pour rejoindre le « ***Parc des Cordeliers*** ». Traverser le parc par la gauche, puis longer la voie ferrée jusqu'à « ***La Figuière*** ». Continuer sur le GR®6 par la petite route qui monte à droite pour rejoindre « ***Madame d'Anduze*** ».


1. À « ***Madame d'Anduze*** », quitter le GR®6 pour rejoindre sur la droite « ***Le Poulverel*** ». Retrouver le balisage blanc et rouge des GR®6 / 67, le suivre en direction de « ***DOLMENS DE LA GRANDE PALLIÈRES*** » jusqu'à « ***Traviargues*** ».
2. Au deuxième poteau « ***Traviargues*** », quitter les GR®6 / 67 pour poursuivre en direction de « ***DOLMENS DE LA GRANDE PALLIÈRES*** ». Arriver à « ***La Croix de Pallières*** », poursuivre sur « ***Sous le Dolmen*** » / « ***Dolmen de Panissière*** » et atteindre « ***DOLMENS DE LA GRANDE PALLIÈRES*** ».
3. À « ***DOLMENS DE LA GRANDE PALLIÈRES*** », redescendre sur le « ***Col de Panissière*** » puis « ***Panissière*** ». Prendre à gauche en direction de « ***ANDUZE*** ». Passer « ***L'Aiguille*** » et atteindre « ***Sous les Capelans*** ».
4. À « ***Sous les Capelans*** », faire l'aller - retour à « ***LES CAPELANS*** » pour profiter des points de vue ( *Passage en bord de falaise. Prudence!*), puis entamer le retour sur « ***ANDUZE*** » via « ***L'Olivier*** » / « ***Chemin de l'Olivier*** » prendre la route à droite pour rejoindre « ***Montaigu*** » puis poursuivre sur « ***La Cabanisse*** ».

5. À « **La Cabanisse** », récupérer le balisage blanc et rouge des GR®6 / 67 pour rentrer sur « **ANDUZE -Mairie** » en passant par « **Fontaine Pradier** ».

Parcours issu du cartoguide de la collection départementale Espaces Naturels Gardois "Cévennes et Vallées des Gardons"

Sur votre chemin...



 Train à vapeur des Cévennes (A)

 Vue sur le Monastère de la Paix Dieu de Cabanoule (B)

Toutes les infos pratiques

Comment venir ?

Transports

Retrouvez tous les transports en commun liO sur www.lio-occitanie.fr/

Sinon, pensez au covoiturage !

Accès routier

Anduze, 15km au sud-ouest d'Alès par la RD50 et 129

Parking conseillé

Parking sur les quais du Gardon (derrière la mairie)

Source



Itinéraire proposé par
CA Alès Agglomération
[https://www.ales.fr/
sortir-bouger/balades-
randonnees/](https://www.ales.fr/sortir-bouger/balades-randonnees/)

[developpement-promotion-sentiers-de-randonnee/](#)

Sur votre chemin...



Train à vapeur des Cévennes (A)

Entre Anduze et Saint Jean du Gard, le train à vapeur des Cévennes parcourt la vallée des Gardons et ses admirables panoramas sur près de 14km en haute saison.

A toute vapeur, de viaducs en tunnels, vous pourrez retrouver les chemins de fer d'autrefois avec une halte possible à la bambouseraie pour un dépaysement garanti.

La ligne, ouverte en 1909, a été interrompue en 1971. Il était même question d'enlever les rails. C'est une association de passionnés qui a permis sa sauvegarde.

Crédit photo : © Gard Tourisme



Vue sur le Monastère de la Paix Dieu de Cabanoule (B)

Sur votre gauche, au pied des Capelans se trouve le monastère cistercien de la Paix Dieu de Cabanoule. toujours en activité pour des retraites individuelles.

En reprenant le chemin, se dresse face à vous le rocher Saint Julien surplombant Anduze.

Crédit photo : © A. GRIFFON - Dpt30