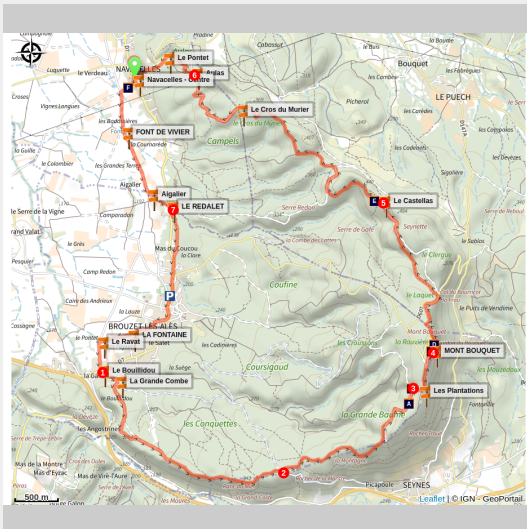


Bouquet final

CC de Cèze-Cévennes - Navacelles



Vue du Mont Bouquet (© A. GRIFFON - Dpt30)

Partez à la découverte de ce massif calcaire couvert d'une végétation méditerranéenne qui offre un panorama exceptionnel par temps clair.

Malgré le peu de kilomètres affichés, le dénivelé est tout de même assez costaud. Il faudra donc s'économiser, surtout l'été, car l'ombre se fait très rare. Par contre, la vue sur la vallée, en roulant sur les bords du Mont Bouquet, reste toujours un moment magique. Et encore plus, lorsque l'on assiste au ballet des parapentistes dans le ciel.

Audioguidage du parcours disponible via l'appli smartphone Rando Gard téléchargeable sur App Store et Google Play

Infos pratiques

Pratique : VTT

Durée : 2 h 30

Longueur : 18.3 km

Dénivelé positif : 566 m

Difficulté : Moyen

Type : Boucle

Thèmes : Point de vue,
Sommet

Itinéraire

Départ : Brouzet-lès-Alès

Arrivée : Brouzet-lès-Alès

Balisage : — Réseau local (balisage jaune et mobilier signalétique)

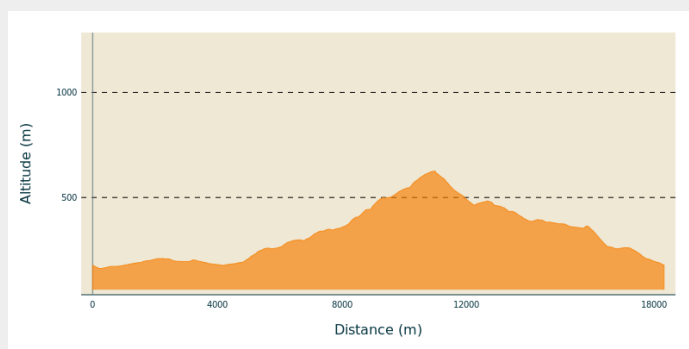
Communes : 1. Navacelles

2. Brouzet-lès-Alès

3. Seynes

4. Bouquet

Profil altimétrique



Altitude min 161 m

Altitude max 625 m

Le long de l'itinéraire, des poteaux directionnels vous guident. Le nom de lieu-dits et/ou de direction à suivre est indiqué en ***italique gras*** et entre guillemets. Suivez le descriptif ci-dessous:

D - Départ de « ***BROUZET-LES-ALES - Champ de Foire*** », suivre plein sud la RD7 en direction de « ***SEYNES*** » / « ***LA FONTAINE*** » en passant par « ***Le Temple*** », puis la quitter pour prendre à droite à « ***Chemin de la Fontaine*** ». Arriver à « ***LA FONTAINE*** » et poursuivre tout droit en direction de « ***SEYNES*** ». À « ***Le Ravat*** » prendre à gauche jusqu'à « ***Le Bouillidou*** ».

1. À « ***Le Bouillidou*** », traverser la RD7 sur la gauche (⚠ *Prudence !*) pour rejoindre « ***La Grande Combe*** ». À « ***La Grande Combe*** », partir à droite en direction de « ***Ranc du Miel*** » et débiter par une ascension qui se fera de façon progressive mais néanmoins soutenue au milieu de cette forêt méditerranéenne. Ne se poser aucune question quant à l'orientation, c'est toujours tout droit en suivant le balisage jaune.
2. À « ***Ranc du Miel*** », traverser une piste pour poursuivre en face en direction de « ***MONT BOUQUET*** », passer par « ***LA VERRIÈRE*** » (aire d'envol pour parapentistes), prendre à gauche pour traverser le parking puis prendre à droite. Faire environ 1km avant de tomber sur une piste de même largeur, au niveau d'un virage en épingle.
3. Virer maintenant à droite, toujours vers le point culminant et ses antennes de télécommunication bien repérables. Passer par « ***Les Plantations*** » avant de rejoindre le sommet « ***MONT BOUQUET*** » (contempler la vue et jeter un œil à la chapelle).


4. Depuis « **MONT BOUQUET** », filer en direction de « **NAVACELLES** » / « **LE CASTELLAS** », récupérer la RD607. Dans la descente, juste avant une large piste, repérer le jalon de balisage jaune qui part à gauche. ⚠ *Attention !* Un passage technique débute. Rejoindre la large piste et viser le Castellás.
5. À « **LE CASTELLAS** », s'engager à gauche sur un single qui redescend jusqu'à « **Serre de Gafe** ». De là, prendre à droite sur 300m jusqu'à « **Serre de Redon** », puis bifurquer à gauche en direction de « **NAVACELLES** » et se laisser glisser sur une agréable piste au milieu des bois (passer par « **Le Cros du Mûrier** » et « **Aulas** »).
6. À « **Aulas** », s'engager sur l'étroit sentier balisé en jaune qui part sur la gauche en direction de « **NAVACELLES** » pour finir par déboucher sur la RD147 à « **Le Pontet** » (⚠ *Prudence!*). Partir maintenant à gauche, traverser le village de Navacelles, à « **NAVACELLES Centre** », poursuivre sur « **Les Badassières** ». À « **Les Badassières** », prendre à gauche et filer tout droit en direction de « **FONT DE VIVIER** » puis « **Aigalier** ». À « **Aigalier** », virer à gauche sur « **LE REDALET** ».
7. À « **LE REDALET** », rejoindre la RD7, la traverser (⚠ *Prudence !*) pour suivre le chemin en face et bifurquer rapidement à droite et s'engager sur un sentier en direction de « **BROUZET-LES-ALES** ». Dépasser une habitation et rejoindre enfin le centre du village de Brouzet-lès-Alès pour terminer cette balade.

Parcours issu du topoguide départemental VTT du Gard (édition VTopo 2018)

Sur votre chemin...



 Le chêne vert (A)

 Aire D'Envol de parapente du Mont Bouquet (C)

 Le Castellas du Mont Bouquet (E)

 Vue imprenable sur la plaine du gardon et les Cévennes en fond (B)

 Paysage Gardois (D)

 Ancien Lavoir (F)

Toutes les infos pratiques

Comment venir ?

Transports

Retrouvez tous les transports en commun liO sur www.lio-occitanie.fr/

Sinon, pensez au covoiturage !

Accès routier

Brouzet-lès-Alès, 15km à l'est d'Alès

Parking conseillé

Stade de Brouzet-lès-Alès

Source



Itinéraire proposé par
CA Alès Agglomération
[https://www.ales.fr/
sortir-bouger/balades-
randonnees/](https://www.ales.fr/sortir-bouger/balades-randonnees/)

[developpement-promotion-sentiers-de-
randonnee/](https://www.ales.fr/developpement-promotion-sentiers-de-randonnee/)

Sur votre chemin...



Le chêne vert (A)

Le Chêne vert ou Yeuse est une espèce d'arbres à feuillage persistant de la famille des Fagacées, présent sous forme de bois clairs et garrigues. Il est parfois appelé Chêne faux houx, allusion au fait que ses feuilles ressemblent à celles du houx.



Vue imprenable sur la plaine du gardon et les Cévennes en fond (B)



Aire D'Envol de parapente du Mont Bouquet (C)

Le Mont Bouquet est un vaste promontoire calcaire de la Garrigue Gardoise, situé entre la vallée du Rhône et les Cévennes, culminant à 629m d'altitude au Guidon du Bouquet. Le site de vol libre, géré par le club "Alès En l'Air", situé principalement sur la commune de SEYNES et en partie sur celle de BROUZET les ALES, comporte trois aires de décollage et deux zones d'atterrissage. Une pente école est, elle, gérée par l'école locale Parapente Sud.



Paysage Gardois (D)



Le Castellas du Mont Bouquet (E)

Datant probablement du XII siècle, le "castrum de Bochetto", a été habité pendant des décennies principalement par la famille seigneuriale des BARJAC DE ROCHEGUDE, il fut détruit au milieu du XIV siècle lors de la guerre des Tuchins, (Le Tuchinat est une série de révoltes survenues entre 1363 et 1384 en Auvergne et en Languedoc, contre les prélèvements fiscaux et la présence des mercenaires Anglais et Gascons)



Ancien Lavoir (F)

Ce lavoir a été construit en 1870. Témoignage de l'activité rurale, les lavoirs, fontaines et abreuvoirs étaient des lieux de rencontre et de vie. Les bergers et les agriculteurs y conduisaient leurs troupeaux pour s'abreuver. Les lavandières échangeaient rires et dernières nouvelles en battant le linge. Tous venaient y puiser l'eau nécessaire à la vie quotidienne. L'adduction d'eau dans les maisons vers 1960 mit fin à ces échanges.